



Adresa písomného styku: Obchodná 1321/6, 955 01 Topoľčany

NG. ROMAN SMUTNÝ – autorizovaný stavebný inžinier

kategória: pozemné stavby, registračné číslo: 1098\*A\*1

mobil: 0903 717 454, 0908 786 124

e-mail: [smutny.roman@azet.sk](mailto:smutny.roman@azet.sk), [www.romansmutny.sk](http://www.romansmutny.sk)

## SPRIEVODNÁ A SÚHRNNÁ TECHNICKÁ SPRÁVA

<b>Názov stavby:</b>	Oplotenie cintorína – stavebná úprava
<b>Stavebný objekt:</b>	SO 01- Oplotenie - stavebná úprava
<b>Stavebník:</b>	Obec Svrbice
<b>Miesto stavby:</b>	Svrbice
<b>Parcela č.:</b>	18/1, 736/17
<b>Dátum:</b>	07/2021
<b>Účel:</b>	ohlásenie drobnej stavby

## **OBSAH**

### **Textová časť:**

**A.** Sprievodná správa

**B.** Súhrnná technická správa

### **Výkresová časť:**

**01.** Situácia – starý stav

**01.** Situácia – nový stav

**02.** Pôdorys. pohľad – starý stav

**03.** Priebežný stĺp – nový stav

**04.** Rohový stĺp – nový stav

**05.** Koncový stĺp – nový stav

**06.** Znížený plot – nový stav

**07.** Bránka – nový stav

**08.** Styk s domom smútku – nový stav

# A.) SPRIEVODNÁ SPRÁVA

## 1. Identifikačné údaje

Názov stavby: Oplotenie cintorína – stavebná úprava  
Stavebný objekt: SO 01- Oplotenie – stavebná úprava  
Stavebník: Obec Svrbice  
Miesto stavby: Svrbice  
Parcela č.: 18/1, 736/17

## 2. Základné údaje charakterizujúce dotknuté oplotenie a jej budúcu prevádzku

### - STARÝ STAV

#### Oplotenie z drôteného pletiva:

Dĺžka oplotenia: 181,2 bm  
Výška oplotenia: 1,60 m  
Betónové stĺpy od terénu výšky: 2,10 m

### - NOVÝ STAV

#### Oplotenie z betónových dosiek rovných:

Dĺžka oplotenia: 183,3 bm  
Výška oplotenia: 2,00 m  
Betónové stĺpy celkovej výšky: 3,00 m  
Bránka oceľová: 900x1850 mm

## 3. Prehľad východiskových podkladov

- Výpis z listu vlastníctva
- Kópia z katastrálnej mapy, polohopis výškopis
- Obhliadka parcely

## 4. Prehľad užívateľov a prevádzkovateľov

Budúcim užívateľom a prevádzkovateľom stavby bude OBEC Svrbice

## B.) SÚHRNNÁ TECHNICKÁ SPRÁVA

### 1. Príčina stavebnej úpravy oplotenia

Súčasný stav riešenej časti oplotenia už nevyhovuje z hľadiska materiálového a estetického, nakoľko pletivo je vo väčších častiach korodované, zošúverené a je popretřhané. Časť betónových stĺpov je vhrnutých do zeminy vplyvom plytkých základov bez založenia do nezámrznej hĺbky, časť stĺpov je zbortených. Cintorín je v súčasnosti otvorený voči okoliu najmä od susednej role vplyvom priehľadnosti oplotenia.

### 2. Rozsah oplotenia a nový účel

Oplotenie je zrealizované po obvode cintorína zasahujúceho na parcely č. 18/1 a 736/17. Dotknutá časť sa týka severovýchodnej a severozápadnej časti oplotenia. Účelom oplotenia cintorína bude získanie väčšieho súkromia voči okoliu najmä od susednej role vplyvom nepriehľadnosti časti oplotenia.

### 3. Materiálové zloženie

#### - STARÝ STAV

Oplotenie - drôtené pletivo  
Stĺpy – betónové 150/150 mm

#### - NOVÝ STAV

Základy – betónové pätky 450/450 mm do nezámrznej hĺbky  
Oplotenie - betónové dosky rovné 2000x500x45 mm/zo strany od cintorína vzor štiepaný kameň /zo strany od role hladké  
Stĺpy - betónové  
Bránka – ocelové profily

### 4. Starostlivosť o bezpečnosť práce a technických zariadení

Pred zahájením výstavby je investor stavby povinný zaistiť vytýčenie a označenie všetkých podzemných inžinierskych sietí, ktoré prechádzajú staveniskom. Všetci pracovníci na stavbe musia byť oboznámení s príslušnými normami, predpismi, vyhláškami a súvisiacimi predpismi. Opatrenia z hľadiska bezpečnosti práce a ochrany zdravia zabezpečia jednotliví dodávatelia prác. Od začiatku prác musí byť na stavenisku zaistená bezpečnosť a ochrana zdravia všetkých pracovníkov.

Riadiť sa vyhl. č.59/1982 Z. z. v znení neskorších predpisov, ktorou sa určujú základné požiadavky na zaistenie bezpečnosti a ochrany zdravia pri práci a bezpečnosti technických zariadení. Priebeh stavebno-montážnych prác musí byť v súlade s výnosom SÚBP a SBÚ, vyhláška č. 46/2014 Z.z.o ktorou sa mení a dopĺňa vyhláška Ministerstva práce, sociálnych vecí a rodiny Slovenskej republiky č. 147/2013 Z. z., ktorou sa ustanovujú podrobnosti na zaistenie bezpečnosti a ochrany zdravia pri stavebných prácach a prácach s nimi súvisiacich a podrobnosti o odbornej spôsobilosti na výkon niektorých pracovných činností. Dodržiavať zákon č. 124/2006 Z. z. o bezpečnosti a ochrane zdravia pri práci v znení neskorších predpisov.

## 5. Odpadové hospodárstvo

Podľa zákona č.223/2001 Z.z. o odpadoch v znení neskorších predpisov a nariadení je pôvodca odpadov povinný nakladať s nimi tak, aby neohrozoval zdravie ľudí a neznečisťoval životné prostredie. Zneškodňovanie bude len v zariadeniach na to určených.

Počas výstavby sa predpokladá s produkciou nasledovných druhov odpadov zaradených v prílohe č.1 k vyhláske MŽP SR č.284/2001 Z.z., ktorou sa ustanovuje Katalóg odpadov v znení neskorších predpisov pod nasledovnými katalógovými číslami:

15 01 01 obaly z papiera a lepenky

15 01 02 obaly z plastov

odpady skupiny 17 stavebné odpady

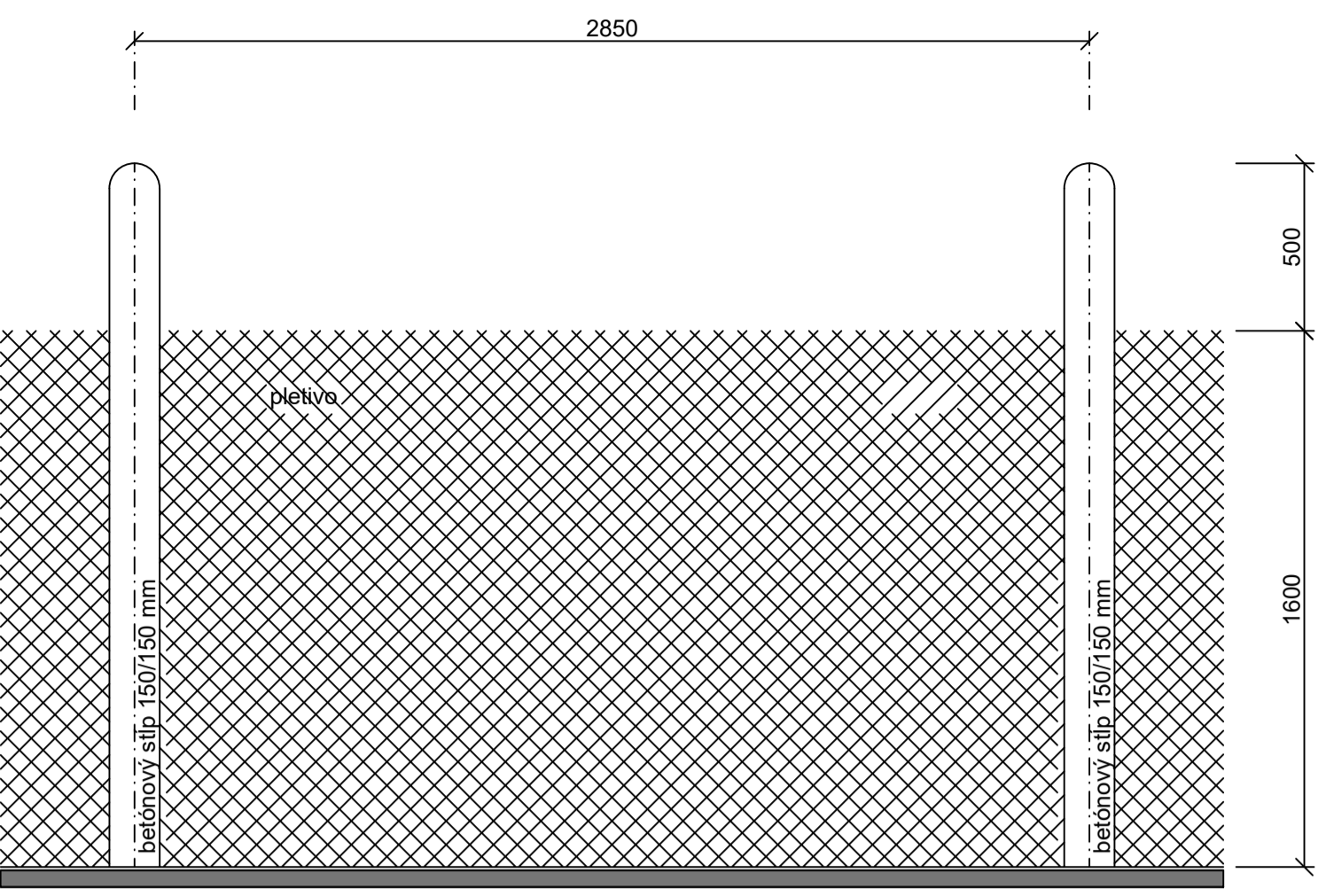
a

17 05 06 výkopová zemina iná ako uvedená v 17 05 05 /sa použije sa na spätné zasypy a vyrovnanie okolitého terénu/

Uvedené odpady budú odovzdávané na ďalšie spracovanie – využitie prostredníctvom oprávnených organizácií; a odpady, ktoré nie je možné ďalej spracovať budú priebežne odvážané na riadenú skládku odpadov na základe písomnej dohody

V Topoľčanoch 07/2021

Vypracoval: Ing. Roman Smutný



POHĽAD

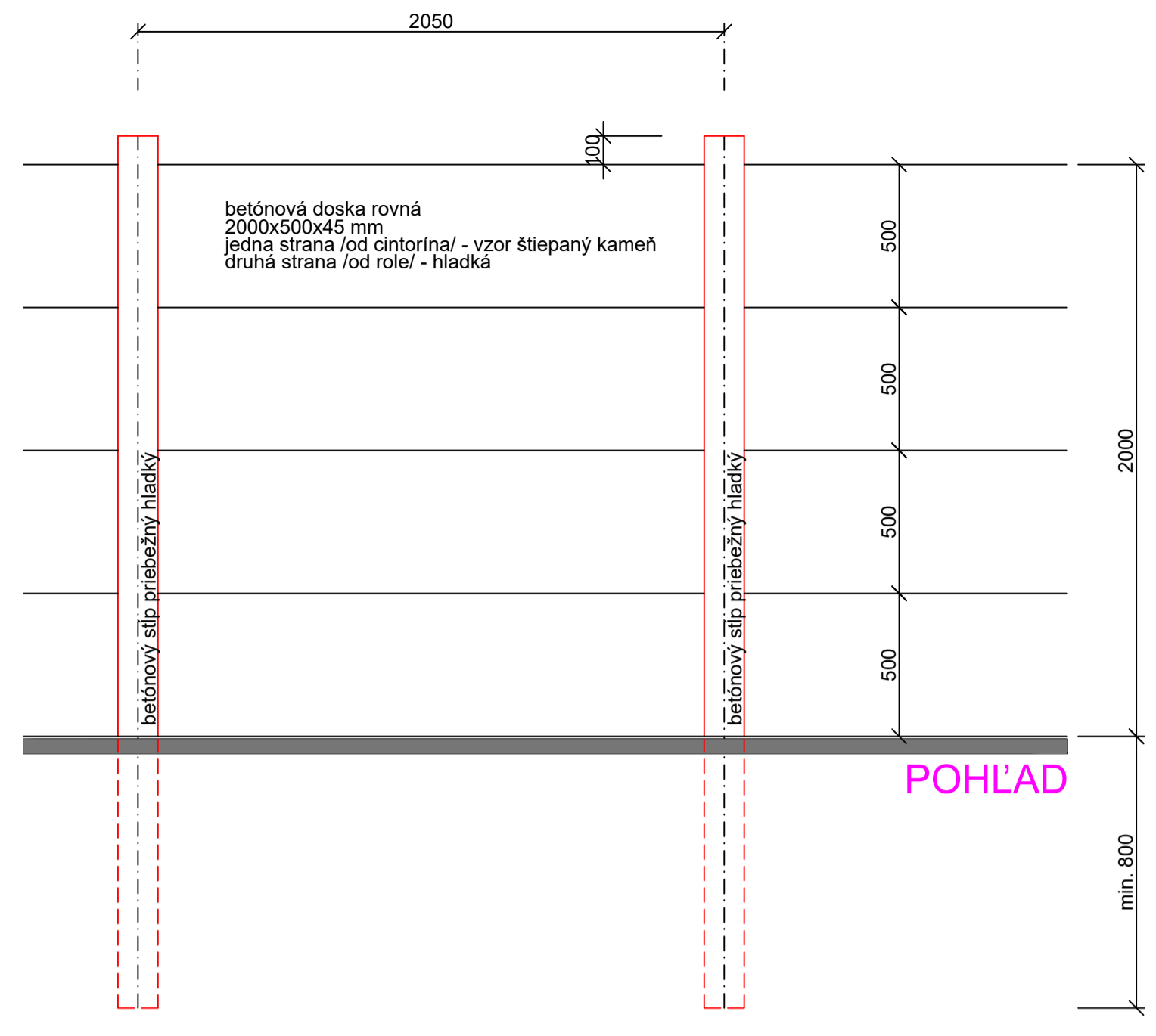
PÔDORYS

TOP PROJEKT architektonický ateliér Podhradie 82  
adresa písomného styku: Obchodná 1321/6, Topoľčany

okres Topoľčany

- starý stav -  
OPLOTENIE - stavebná úprava Pôdorys, pohľad

Stavebník	Obec Svrstice	Formát	1 A4
		Dátum	07/2021
Miesto stavby	Svrstice	Mierka	1:20
Kataster	Svrstice	Účel	ohlásenie
Parcela č.	18/1, 736/17	Výkres č.	02



POHĽAD

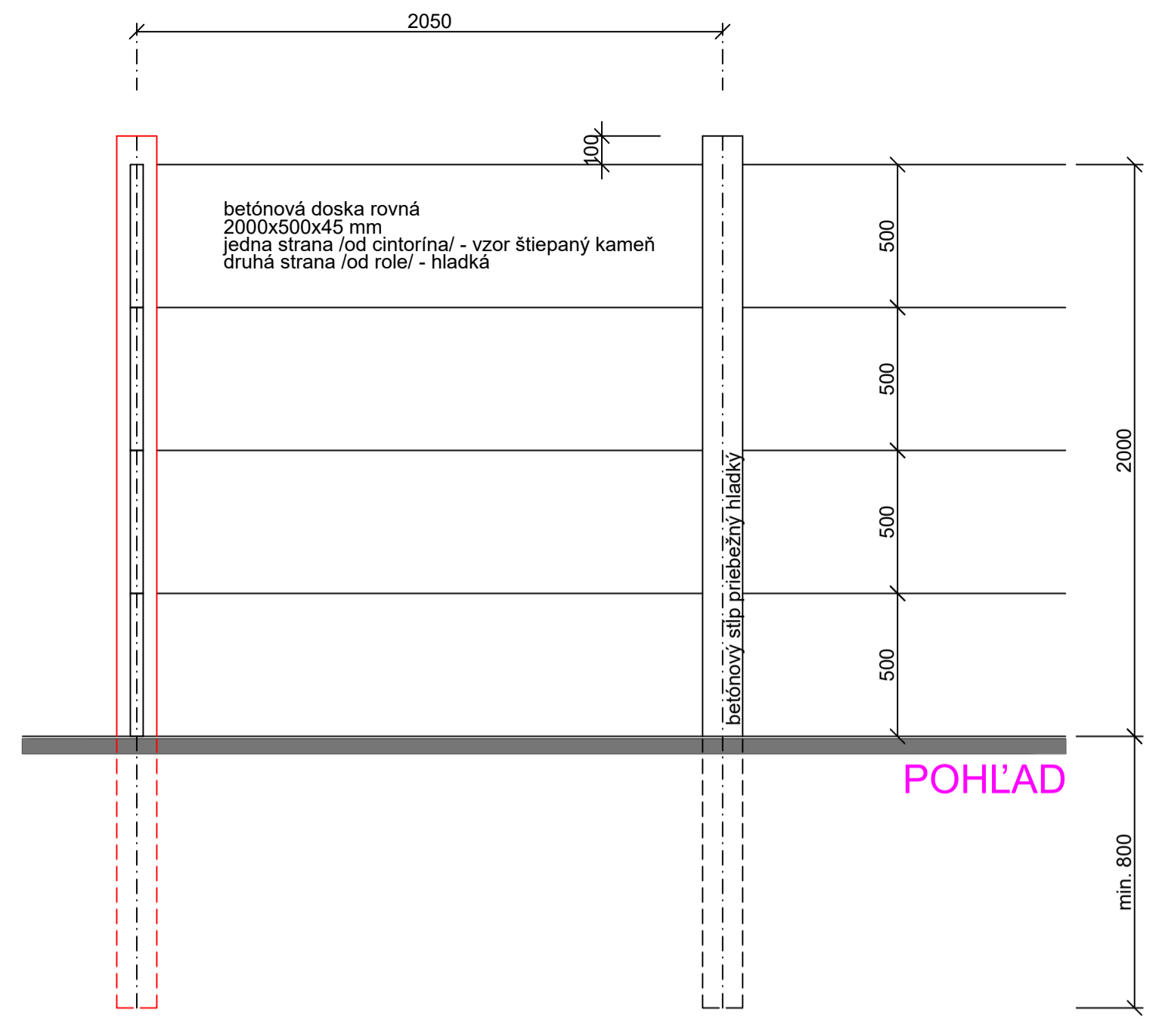
PÔDORYS

TOP PROJEKT architektonický ateliér Podhradie 82  
adresa písomného styku: Obchodná 1321/6, Topoľčany

okres Topoľčany

- nový stav -  
OPLOTENIE - stavebná úprava PRIEBEŽNÝ STĽP

Stavebník	Obec Svrstice	Formát	1 A4
		Dátum	07/2021
Miesto stavby	Svrstice	Mierka	1:20
Kataster	Svrstice	Účel	ohlásenie
Parcela č.	18/1, 736/17	Výkres č.	03



POHĽAD

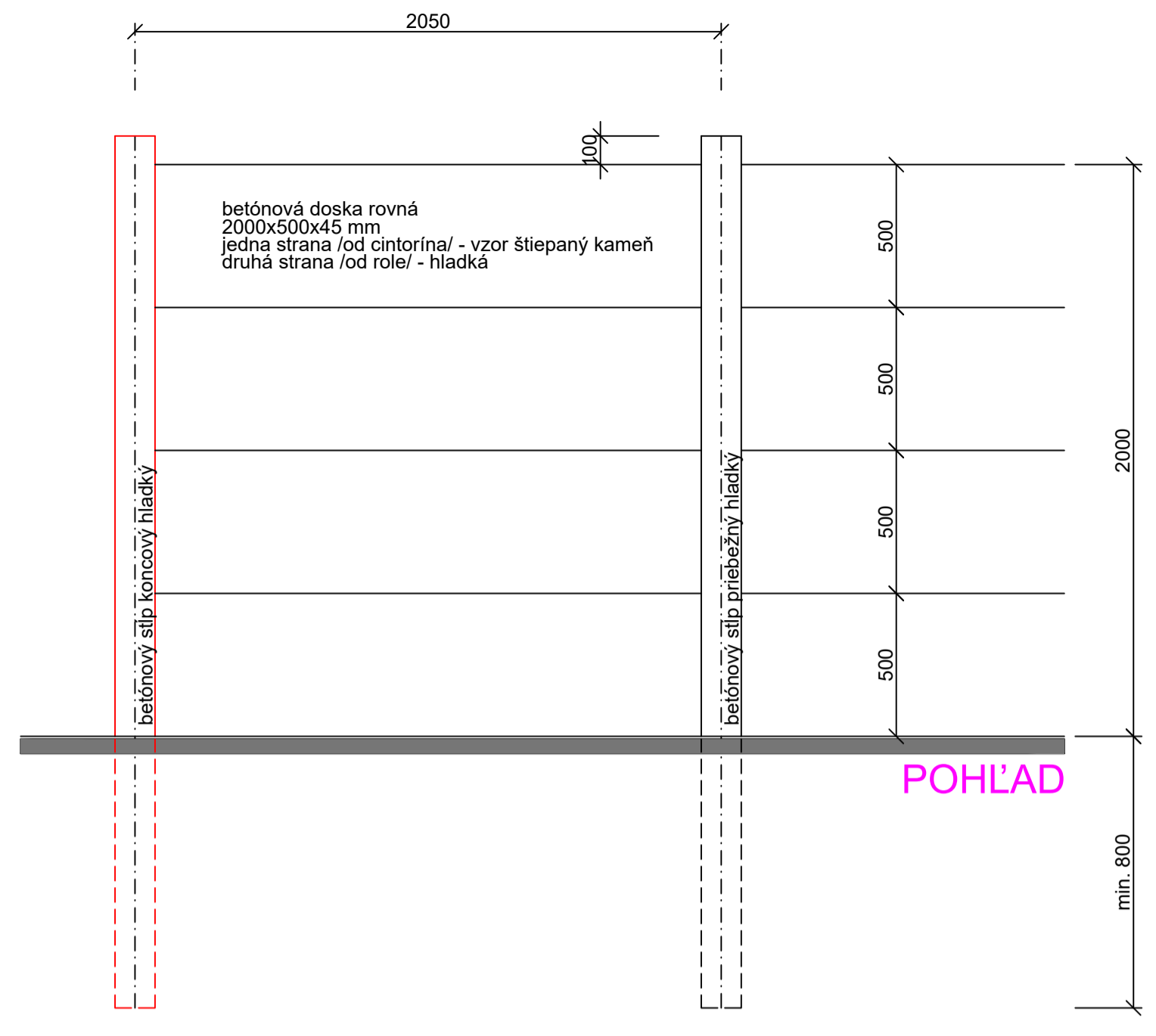
PÔDORYS

TOP PROJEKT architektonický ateliér Podhradie 82  
adresa písomného styku: Obchodná 1321/6, Topoľčany

okres Topoľčany

- nový stav -  
OPLOTENIE - stavebná úprava ROHOVÝ STĽP

Stavebník	Obec Svrstice	Formát	1 A4
		Dátum	07/2021
Miesto stavby	Svrstice	Mierka	1:20
Kataster	Svrstice	Účel	ohlásenie
Parcela č.	18/1, 736/17	Výkres č.	04



POHĽAD

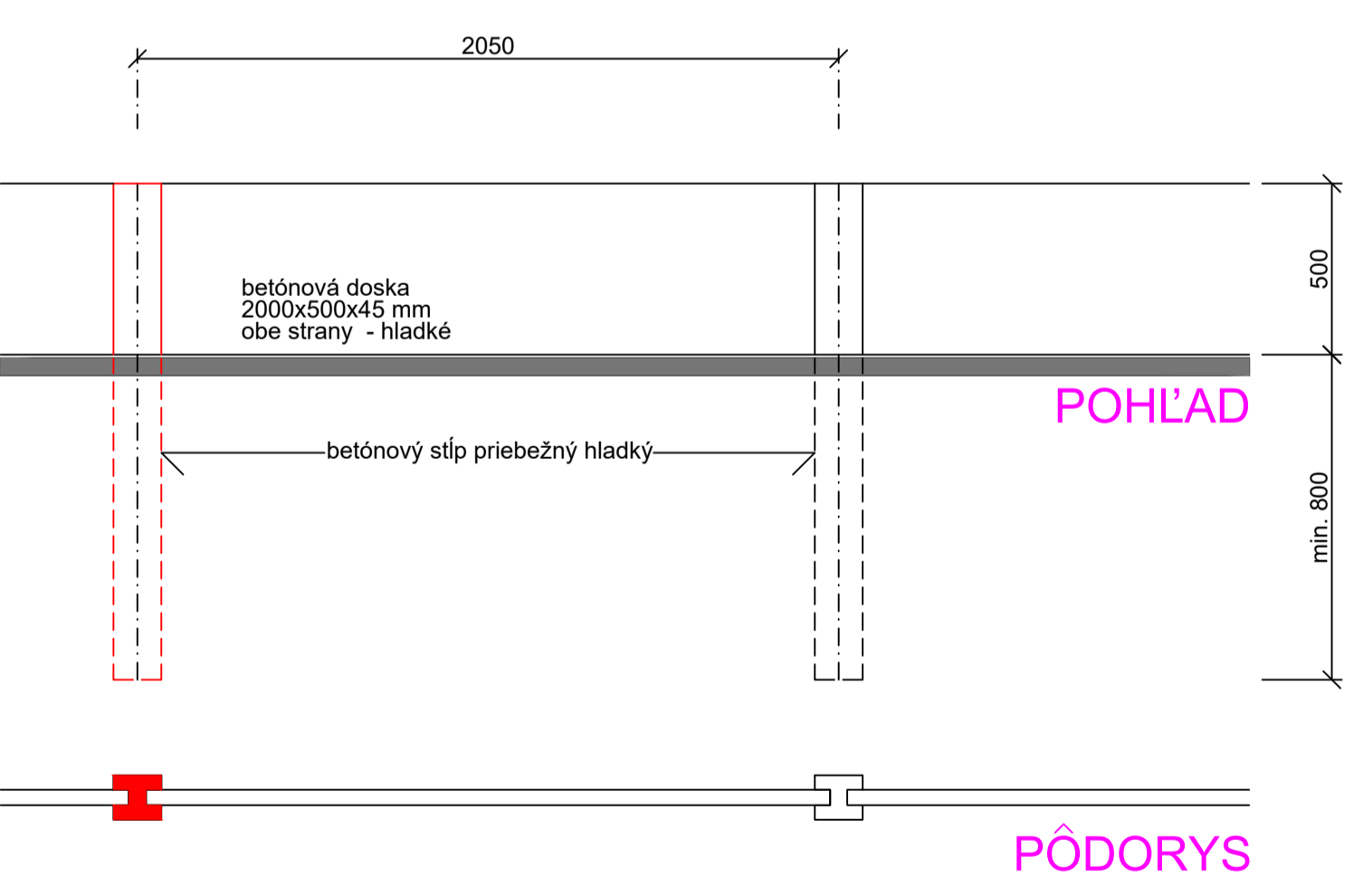
PÔDORYS

TOP PROJEKT architektonický ateliér Podhradie 82  
adresa písomného styku: Obchodná 1321/6, Topoľčany

okres Topoľčany

- nový stav -  
OPLOTENIE - stavebná úprava KONCOVÝ STĽP

Stavebník	Obec Svrstice	Formát	1 A4
		Dátum	07/2021
Miesto stavby	Svrstice	Mierka	1:20
Kataster	Svrstice	Účel	ohlásenie
Parcela č.	18/1, 736/17	Výkres č.	05



POHĽAD

PÔDORYS

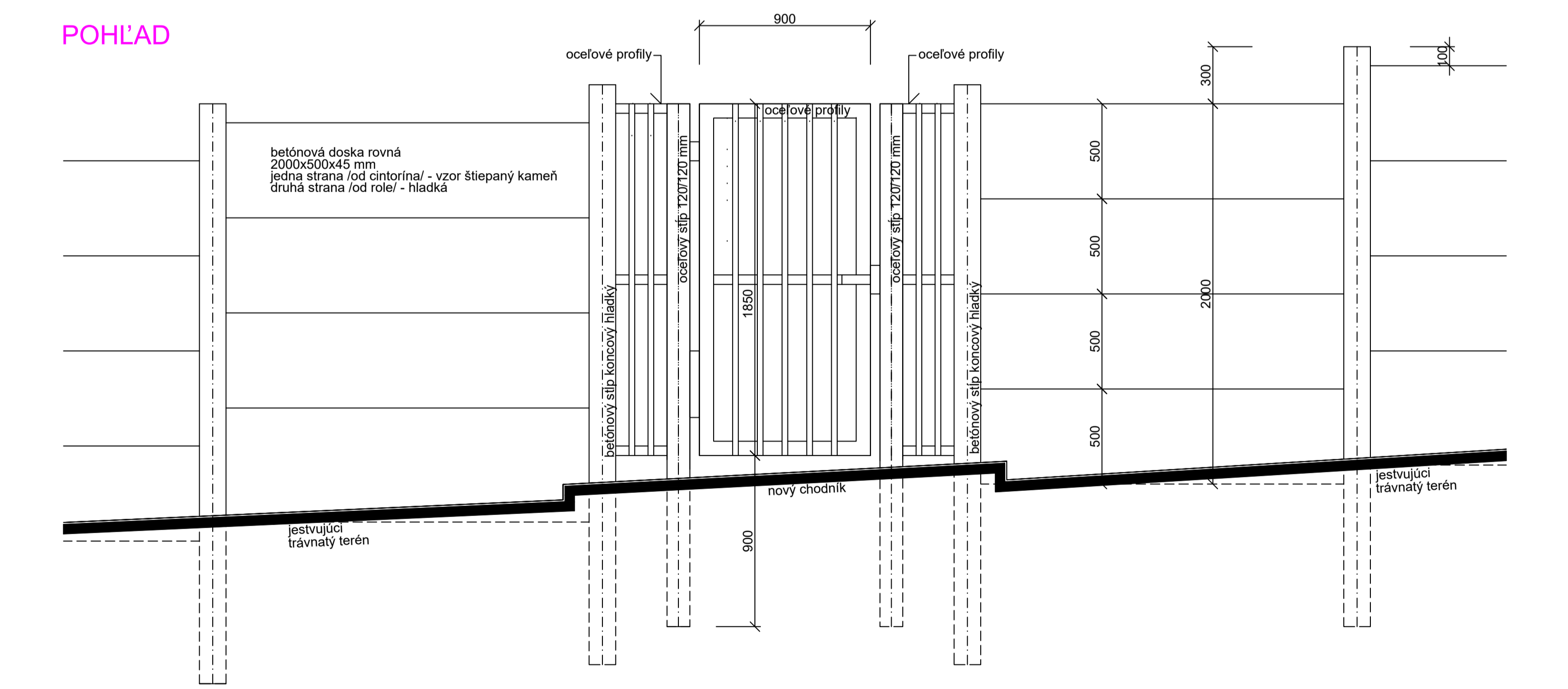
**POZNÁMKA**  
Znížený plot bude osadený pozdĺž severovýchodnej strany domu smútku a bude slúžiť ako čiastočná zábrana voči dažďovej vode z role.

TOP PROJEKT architektonický ateliér Podhradie 82  
adresa písomného styku: Obchodná 1321/6, Topoľčany

okres Topoľčany

- nový stav -  
OPLOTENIE - stavebná úprava ZNÍŽENÝ PLOT

Stavebník	Obec Svrstice	Formát	1 A4
		Dátum	07/2021
Miesto stavby	Svrstice	Mierka	1:20
Kataster	Svrstice	Účel	ohlásenie
Parcela č.	18/1, 736/17	Výkres č.	06



POHĽAD

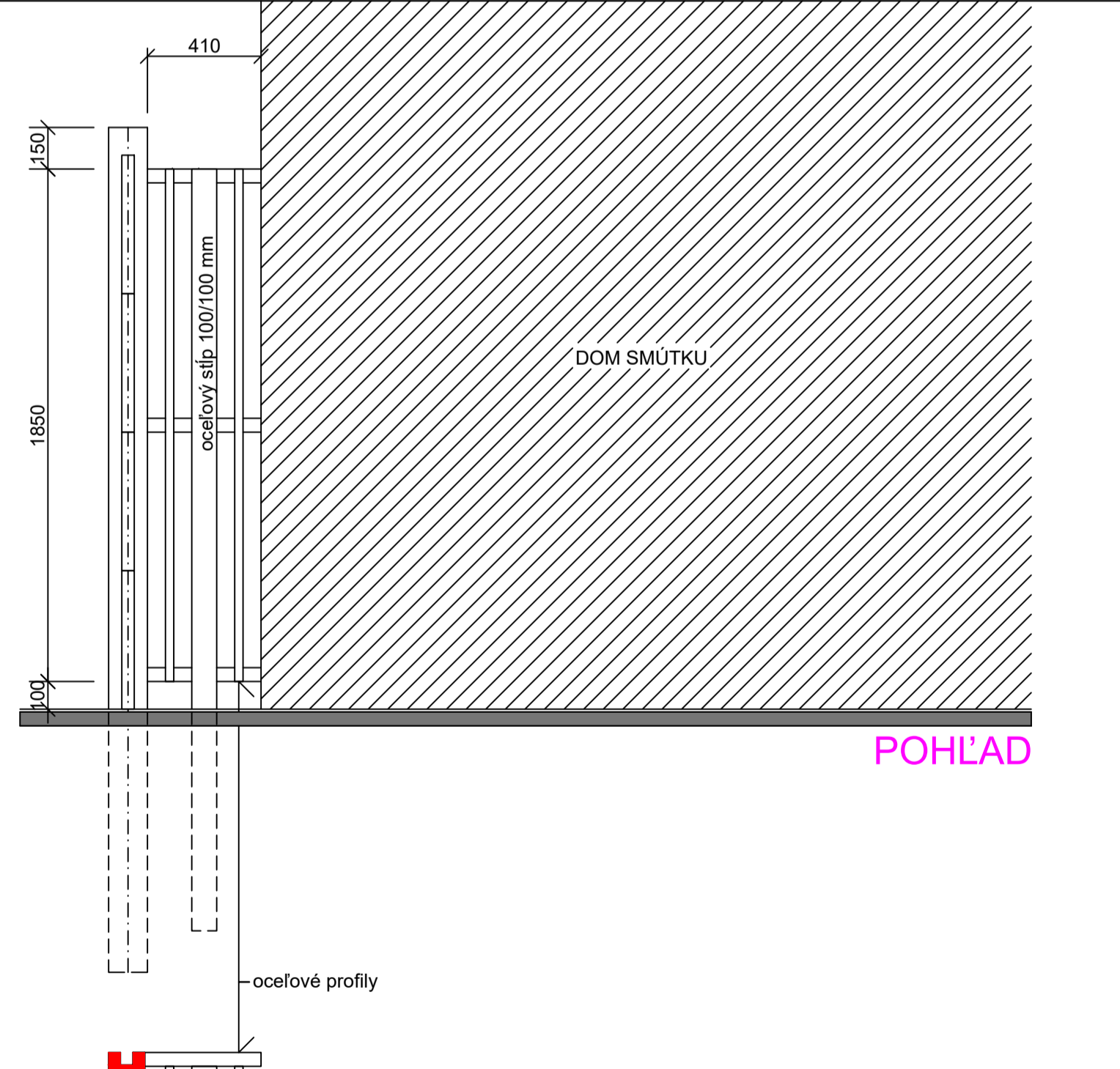
PÔDORYS

TOP PROJEKT architektonický ateliér Podhradie 82  
adresa písomného styku: Obchodná 1321/6, Topoľčany

okres Topoľčany

- nový stav -  
OPLOTENIE - stavebná úprava BRÁNKA

Stavebník	Obec Svrstice	Formát	1 A4
		Dátum	07/2021
Miesto stavby	Svrstice	Mierka	1:20
Kataster	Svrstice	Účel	ohlásenie
Parcela č.	18/1, 736/17	Výkres č.	07



POHĽAD

PÔDORYS

TOP PROJEKT architektonický ateliér Podhradie 82  
adresa písomného styku: Obchodná 1321/6, Topoľčany

okres Topoľčany

- nový stav -  
OPLOTENIE - stavebná úprava STYK S DOMOM SMÚTKU

Stavebník	Obec Svrstice	Formát	1 A4
		Dátum	07/2021
Miesto stavby	Svrstice	Mierka	1:20
Kataster	Svrstice	Účel	ohlásenie
Parcela č.	18/1, 736/17	Výkres č.	08